






Ficha Normativa

PRAIA DE STA. EULÁLIA
CLASSIFICAÇÃO II

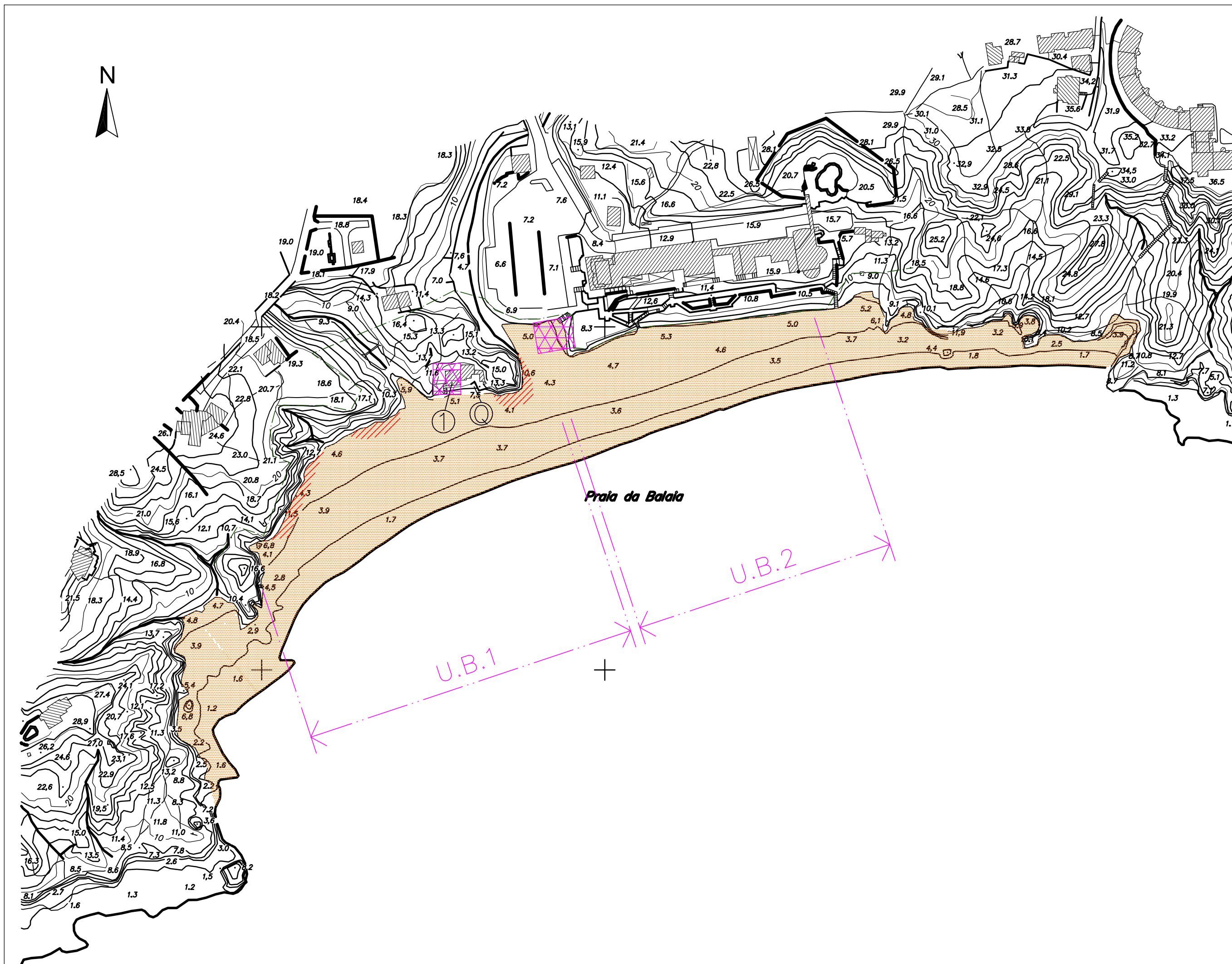
35

ESC. 1:2000

Legenda

-  Área a Sujeitar a Licença e/ou Concessão
-  Areal
-  Limite da Praia
-  Faixa de Risco
-  Área de Apoio e/ou Equipamento

0 1:2 000 200 m



Ficha de Intervenção













PRAIA DE STA. EULÁLIA
CLASSIFICAÇÃO II

35

PLANTA ESQUEMÁTICA DE ORDENAMENTO

ESC. 1:2000

Legenda

-  Área a Sujeitar a Licença e/ou Concessão
-  Acesso Viário
-  Acesso Pedonal Existente
-  Acesso Pedonal a Criar ou Consolidar
-  Estacionamento Existente
-  Estacionamento a Criar
-  Área a Afectar a Estacionamento
-  Areal
-  Limite da Praia
-  Faixa de Risco
-  Área de Apoio e/ou Equipamento
-  Passadeira

0 1:2 000 200 m

